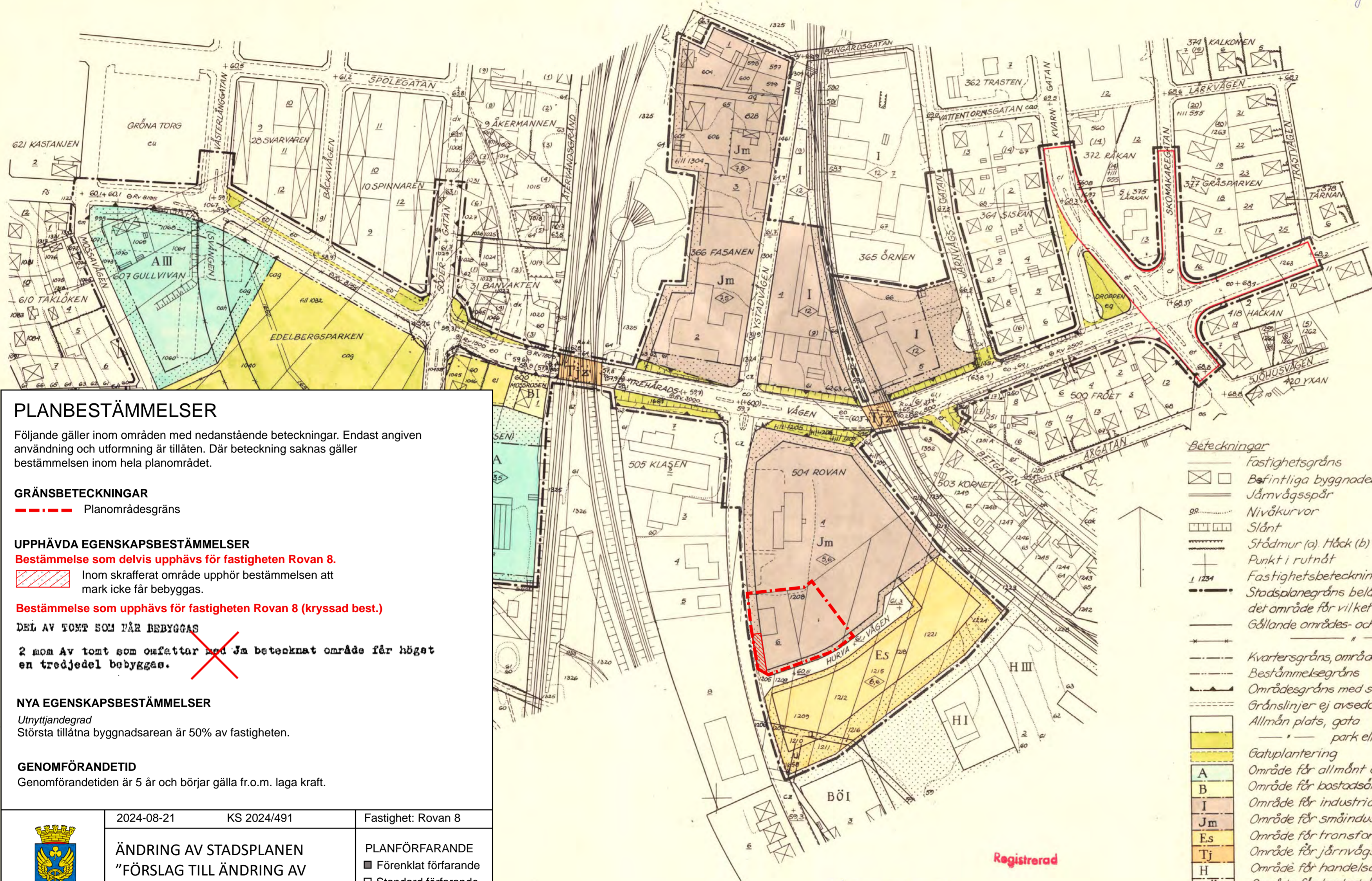


Kopia
FÖRSLAG TILL ÄNDRING AV STADSPLANEN FÖR
BL.A. DEL AV TREHÄRADSVÄGEN I ESLÖV

159
Antaget av Kommunfullmäktige
i Eslov den 25.10.1971, §138,
beslyttes
å hämstens vägnar
Stig Åhre
Kausliclef



— Gräns för område som av kommunfullmäktige undantagits från fastställelseprövning.
Grundkartan upprättad år 1966 av Ingenjörbyrå VIAC AB och kompletterad år 1969 av planförfattaren.
Göte Andersson

PLANBESTÄMMELSER

Följande gäller inom områden med nedanstående beteckningar. Endast angiven användning och utformning är tillåten. Där beteckning saknas gäller bestämmelsen inom hela planområdet.

GRÄNSBETECKNINGAR

— Planområdesgräns

UPPHÄVDA EGENSKAPSBESTÄMMELSER

Bestämmelse som delvis upphävs för fastigheten Rovän 8.

Inom skrafferat område upphör bestämmelsen att mark icke får bebyggas.

Bestämmelse som upphävs för fastigheten Rovän 8 (kryssad best.)

DEL AV TOMT SOM FÅR BEBYGGAS

2 mom Av tomt som omfattar med Jm betecknat område får högst en tredjedel bebyggas.

NYA EGENSKAPSBESTÄMMELSER

Utnyttjandegrad
Största tillåtna byggnadsareal är 50% av fastigheten.


GENOMFÖRANDETID


Genomförandetiden är 5 år och börjar gälla fr.o.m. laga kraft.

Beteckningar

- Fastighetsgräns
- Befintliga byggnader
- Järnvägsspår
- Nivåkurvor
- Slånt
- Stådmur (a) Höck (b)
- Punkt i rutnät
- Fastighetsbeteckning
- Stadsplanegräns belägen 3 meter utanför det område för vilket fastställelse sökas
- Gällande områdes- och bestämmelsegräns
- avsedd att utgå
- Kvarteregräns, områdesgräns
- Bestämmelsegräns
- Områdesgräns med särskilda bestämmelser
- Gränslinjer ej avsedda att fastställas
- Allmän plats, gata
- park eller plantering
- Gatuplantering
- A Område för allmänt ändamål
- B Område för bostadsändamål
- I Område för industriändamål
- Jm Område för småindustriändamål
- Es Område för transformatorstation
- Tj Område för järnvägsändamål
- H Område för handelsändamål
- BÖ Område för bostadsändamål, fristående eller kopplade hus
- Mark som icke får bebyggas
- u Mark tillgänglig för underjordiska ledningar
- allmän gatutrafik
- I III Antal våningar
- ◇ Byggnadshöjd
- +0,0 Gällande gatuhöjd
- (+0,0) avsedd att utgå
- +0,0 Gatuhöjd
- Rv 0000 Radie i m å vertikalkurva för gatuprofil ⊕ -konvex profil (—) ⊖ -konkav profil (—)

Registrerad
LÄNSSTYRELSEN
Malmöhus län
Genom beslut 10.7.1972
vilket numera vunnit laga kraft,
har länsstyrelsen fastställt det
på denna karta avfattade för-
slag till ändring av stadsplan,
belägar
György Vass Ulf Bunke

	2024-08-21	KS 2024/491	Fastighet: Rovän 8
	ÄNDRING AV STADSPLANEN "FÖRSLAG TILL ÄNDRING AV STADSPLANEN FÖR BL.A. DEL AV TREHÄRADSVÄGEN I ESLÖV (159)"		PLANFÖRFARANDE <input checked="" type="checkbox"/> Förenklat förfarande <input type="checkbox"/> Standard förfarande <input type="checkbox"/> Utökad förfarande
Mikael Vallberg Plan- och exploateringschef Kommunledningskontoret	Matilda Sjöo Planarkitekt Kommunledningskontoret	PLANSKEDE <input checked="" type="checkbox"/> Samrådshandling <input type="checkbox"/> Antagandehandling	
Antagen av: Antagandedatum:	Laga kraft:	Kommunens plan nr	



Eslov den 20 januari 1970
Göte Andersson
stadsarkitekt